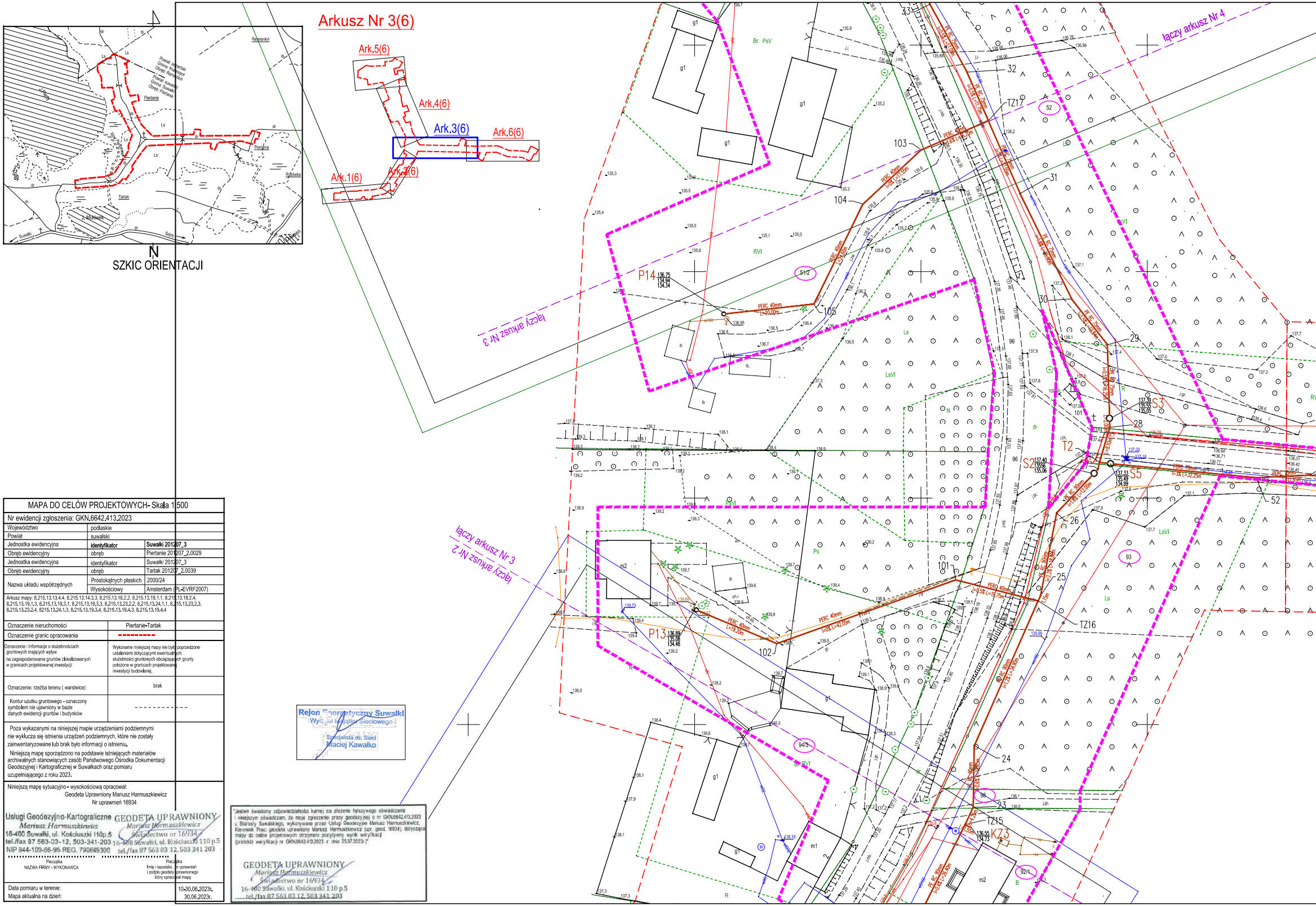
Arkusz Nr 3(6)
Ark.5(6)
Ark.4(6)
Ark.3(6)
Ark.6(6)
Ark.1(6)
Ark.2(6)
Remienkiń
Powiat: sejneński
Gmina: Krasnopol
Obręb: Remienkiń
Powiat: suwalski
Gmina: Suwałki
Obręb: Piertanie
Piertanie
J. Pleśny
Rów Piertanka
Ls
dr
Tartak
Ryżówka
J. Mutówek
Suwałki
Sejny
Dołwień
N
SZKIC ORIENTACJI
łączy arkusz Nr 4
łączy arkusz Nr 3
łączy arkusz Nr 3
łączy arkusz Nr 2
P14
P13
S2
S3
S5
T2
TZ17
TZ16
TZ15
KZ3
PERC 40mm
PE RC 75mm
PE RC 90mm
33
32
31
30
29
28
26
25
24
23
52
101
102
103
104
105
52
51/2
93
94/3
98
92/4
96
g1
m1
m2
ib
RVI
LsVI
PsVI
Br-RVI
Br-PsV
Ls
Ps
R
B
dr

MAPA DO CELÓW PROJEKTOWYCH- Skala 1:500

Nr ewidencji zgłoszenia: GKN.6642.413.2023

Województwo	podlaskie	
Powiat	suwalski	
Jednostka ewidencyjna	**identyfikator**	**Suwałki 201207_3**
Obręb ewidencyjny	obręb	Piertanie 201207_2.0029
Jednostka ewidencyjna	identyfikator	Suwałki 201207_3
Obręb ewidencyjny	obręb	Tartak 201207_2.0039
Nazwa układu współrzędnych	Prostokątnych płaskich	2000/24
	Wysokościowy	Amsterdam (PL-EVRF2007)

Arkusz mapy: 8.215.13.13.4.4, 8.215.13.14.3.3, 8.215.13.18.2.2, 8.215.13.19.1.1, 8.215.13.18.2.4, 8.215.13.19.1.3, 8.215.13.19.3.1, 8.215.13.19.3.3, 8.215.13.23.2.2, 8.215.13.24.1.1, 8.215.13.23.2.3, 8.215.13.23.2.4, 8215.13.24.1.3, 8.215.13.19.3.4, 8.215.13.19.4.3, 8.215.13.19.4.4

Oznaczenie nieruchomości	Piertanie-Tartak
Oznaczenie granic opracowania	- - - - - - - - - -
Oznaczenie i informacje o służebnościach gruntowych mających wpływ na zagospodarowanie gruntów zlokalizowanych w granicach projektowanej inwestycji:	Wykonanie niniejszej mapy nie było poprzedzone ustaleniami dotyczącymi ewentualnych służebności gruntowych obciążających grunty położone w granicach projektowanej inwestycji budowlanej.
Oznaczenie: rzeźba terenu (warstwice)	brak
Kontur użutku gruntowego - oznaczony symbolem nie ujawniony w bazie danych ewidencji gruntów i budynków	- - - - - - - - - - - - - -

Poza wykazanymi na niniejszej mapie urządzeniami podziemnymi nie wyklucza się istnienia urządzeń podziemnych, które nie zostały zainwentaryzowane lub brak było informacji o istnieniu.

Niniejszą mapę sporządzono na podstawie istniejących materiałów archiwalnych stanowiących zasób Państwowego Ośrodka Dokumentacji Geodezyjnej i Kartograficznej w Suwałkach oraz pomiaru uzupełniającego z roku 2023.

Niniejszą mapę sytuacyjno - wysokościową opracował:
Geodeta Uprawniony Mariusz Harmuszkiewicz
Nr uprawnień 16934

Usługi Geodezyjno-Kartograficzne
Mariusz Harmuszkiewicz
16-400 Suwałki, ul. Kościuszki 110p.5
tel./fax 87 563-03-12, 503-341-203
NIP 844-109-56-95 REG. 790669300

GEODETA UPRAWNIONY
Mariusz Harmuszkiewicz
Świadectwo nr 16934
16-400 Suwałki, ul. Kościuszki 110 p.5
tel./fax 87 563 03 12, 503 341 203

Pieczątka
NAZWA FIRMY - WYKONAWCA

Pieczątka
Imię i nazwisko , nr uprawnień
i podpis geodety uprawnionego
który opracował mapę

Data pomiaru w terenie:	10-30.06.2023r.
Mapa aktualna na dzień:	30.06.2023r.

Rejon Energetyczny Suwałki
Wydział Majątku Sieciowego
Specjalista ds. Sieci
Maciej Kawałko

"Jestem świadomy odpowiedzialności karnej za złożenie fałszywego oświadczenia i niniejszym oświadczam, że moje zgłoszenie pracy geodezyjnej o nr GKN.6642.413.2023 u Starosty Suwalskiego, wykonywane przez Usługi Geodezyjne Mariusz Harmuszkiewicz, Kierownik Prac: geodeta uprawniony Mariusz Harmuszkiewicz (upr. geod. 16934), dotycząca mapy do celów projektowych otrzymało pozytywny wynik weryfikacji (protokół weryfikacji nr GKN.6642.413.2023 z dnia 25.07.2023r.)"

GEODETA UPRAWNIONY
Mariusz Harmuszkiewicz
Świadectwo nr 16934
16-400 Suwałki, ul. Kościuszki 110 p.5
tel./fax 87 563 03 12, 503 341 203

Załącznik nr 3 do decyzji
nr ZI.PZ.II.4030.122.2023
z dnia 13.09.2023 r.

Z up. ZARZĄDU POWIATU
Marek Dziemian
DYREKTOR
Zarządu Dróg Powiatowych w Suwałkach

Załącznik nr 3 do decyzji / ~~pisma~~ znak
BUM.7021.1.124.2023.DW
z dnia 18 sierpnia 2023 r.

Z up. WÓJTA
Krzysztof Andrzej Gwaj
ZASTĘPCA WÓJTA

STAROSTA SUWALSKI
ul. Świerkowa 60
16-400 Suwałki

Dokumentacja była przedmiotem
narady koordynacyjnej
przeprowadzonej w dniu 16.08.2023
w Starostwie Powiatowym w Suwałkach
znak sprawy: GKN.6630.154.2023

Z up. STAROSTY
mgr inż. Halina Wasilewska
Naczelnik Wydziału Geodezji, Katastru
i Gospodarki Nieruchomościami

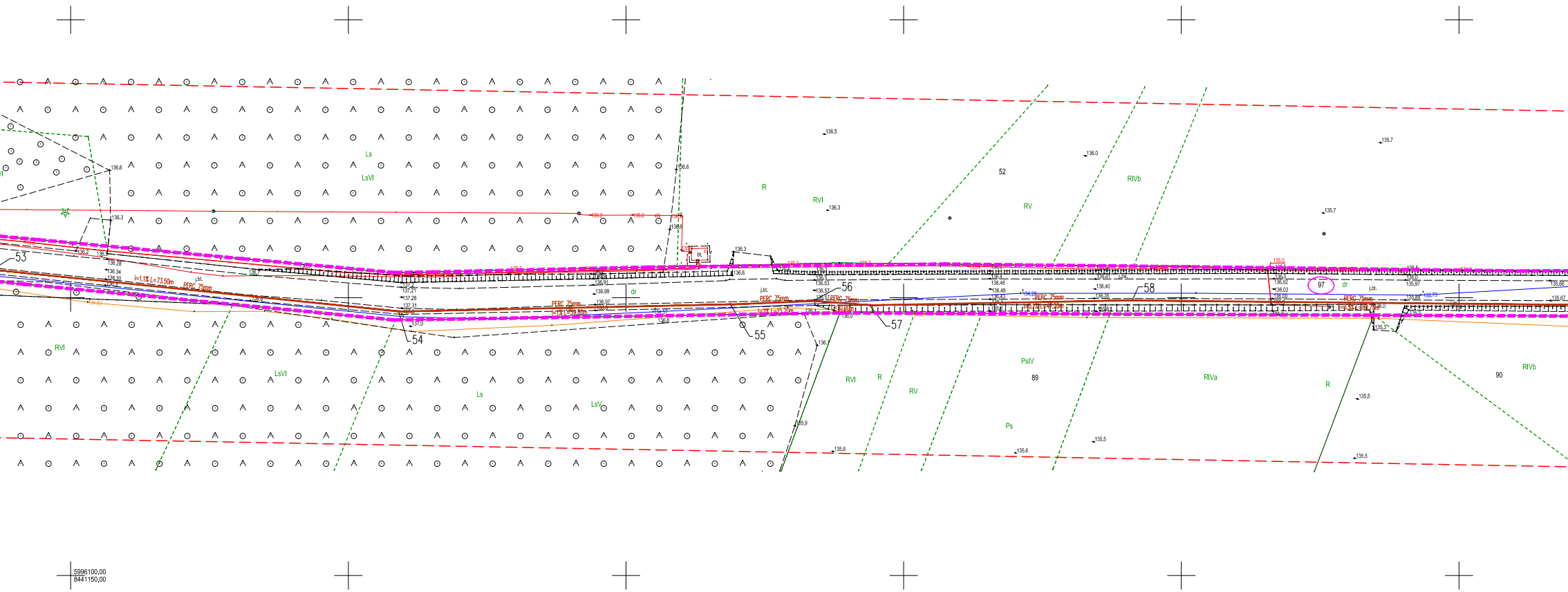

Ls
LsVI
R
RVI
52
RV
RIVb
53
bt.
i=1,1% L=73,50m
PERC 75mm
j.bt.
54
dr
55
56
57
58
97
RVI
LsVI
Ls
LsV
RVI
R
RV
PsIV
89
RIVa
Ps
R
90
RIVb
136,6
136,3
136,5
136,0
135,7
135,9
135,8
135,5
5996100,00
8441150,00

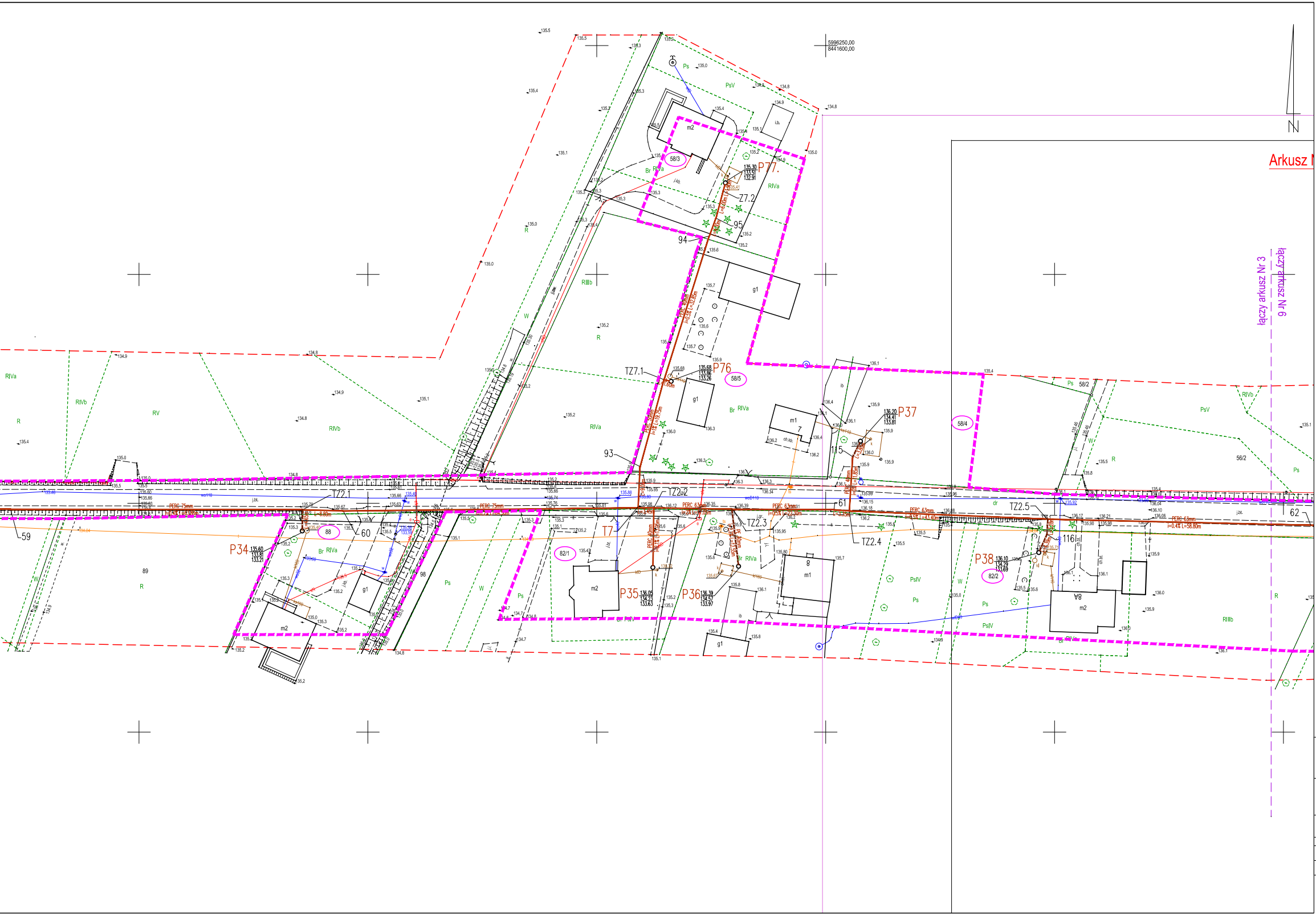
Arkusz N
5996250,00
8441600,00
N
łączy arkusz Nr 3
łączy arkusz Nr 6
P77
P76
P37
P34
P35
P36
P38
T7
TZ7.1
Z7.2
TZ2.1
TZ2.2
TZ2.3
TZ2.4
TZ2.5
58/3
58/5
58/4
58/2
56/2
82/1
82/2
88
89
59
60
61
62
93
94
95
98
115
116
m1
m2
g1
PERC 75mm
PERC 63mm
PERC 40mm
wo110
Ps
PsV
PsIV
RIVa
RIVb
RIIIb
RV
R
W
Br

LEGENDA:

Sieci istniejące:

▬ ▬ ▬ ▬	- zakres opracowania (granice obszaru analizowanego)
▬ ▬ ▬ ▬	- obszar na który inwestycja będzie oddziaływać
(3)	- działki objete opracowaniem
▬▬▬	- granice działek
tA	- istniejąca sieć telekomunikacyjna (podziemna)
eN, eS	- istniejący kabel energetyczny
ϕ100	- istniejąca sieć wodociągowa

Elementy projektowane:

▬▬▬	**- projektowana sieć kanalizacji sanitarnej tłocznej (przewiert)**
╍╍╍	**- projektowana sieć kanalizacji sanitarnej tłocznej (wykop)**
P1○	**- przepompownia ścieków**
S1○	**- studnia czyszczakowa**
KS1	**- zakończenie zaślepką PE**

PRZEDSIĘBIORSTWO PROJEKTOWANIA I OBSŁUGI INWESTYCJI
EKOKLIMA
mgr inż. Zdzisław Stanisław Ścięgaj
16-400 Suwałki, ul. Franciszkańska 8/26, tel. 790-550-358, e-mail: ekoklima@wp.pl

Nazwa inwestycji (obiektu budowlanego):

Budowa sieci kanalizacji sanitarnej w msc. Piertanie i msc. Tartak, gmina Suwałki

Tytuł rysunku: PROJEKT ZAGOSPODAROWANIA TERENU				Inwestor/Zamawiający:	Gmina Suwałki ul. Świerkowa 45 16-400 Suwałki	
Autorzy projektu:			Podpisy:	FAZA: PROJEKT BUDOWLANY	Skala rysunku: 1:500	Nr rysunku: 3
Projektant:	mgr inż. Zdzisław Ścięgaj	SUW-12/90				
Sprawdzający:	mgr inż. Małgorzata Roszkowska	SUW-6/90		Branża: Sanitarna	Data: 24.07.2023 r.	